

Naturvårdsplan Härryda kommun

- Utgöra ett aktuellt kunskapsunderlag för fysisk planering och olika ärenden/beslut.
- Underlag för prioriteringar och naturvårdsarbete bl a vid behovsbedömning av åtgärder, skydd och vård.
- Redovisa mål och riktlinjer för skydd av naturvärdena.
- Bidra till ökad kunskapsnivå om naturvärden hos politiker, tjänstemän och allmänheten.



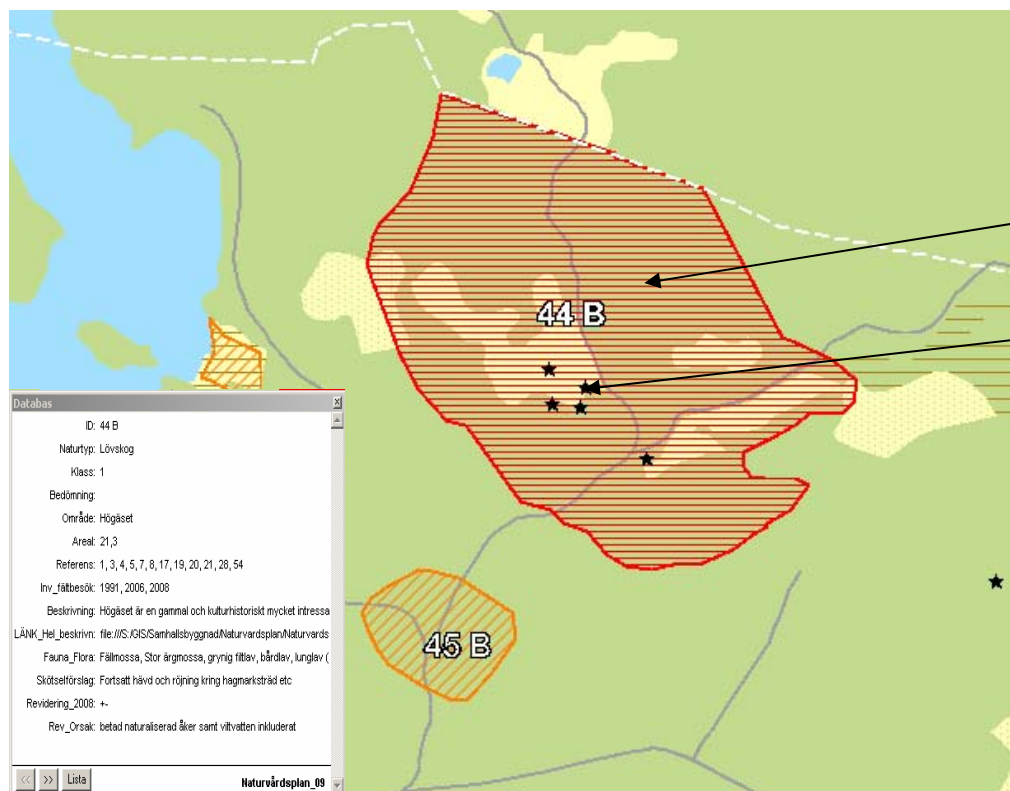
Innehåll

- Varför bevara naturen?
- Naturen i Härryda kommun
- Övergripande mål och riktlinjer
- Skyddad natur
- Naturvård - en del av kommunens verksamhet
- Värdefulla landskap
- Hänsynsnivåer
- Fortsatt arbete med naturvårdsplanen
- Referenser



Naturdatabas

- Drygt 360 naturobjekt med all befintlig kunskap samlad och klassad.
- GIS baserad - karta med informationsfält och länkat word-dokument.
- Uppdateras kontinuerligt.



Objekt

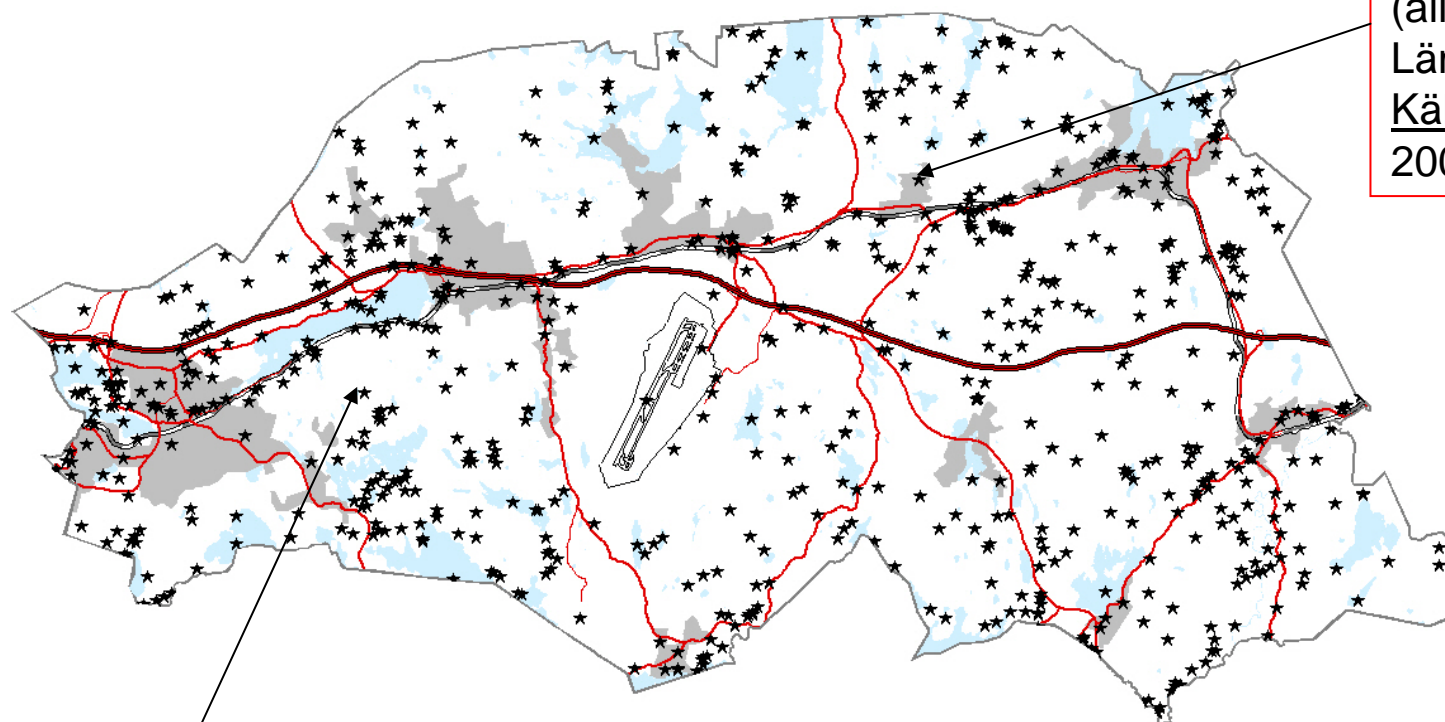
Artuppgift från artsiktet

Fåglar – Gröngöling
(allmän naturvårdsart)
Spel/sång
Källa: Artportalen fåglar
2008-04-04



Artskiktet

- Artfynd från inventeringar, myndigheter och rapporteringscentraler.
- Artfynd kan läggas till löpande.



Fåglar – Gröngöling
(allmän naturvårdsart)
Lämplig biotop
Källa: Artportalen fåglar
2006-06-18

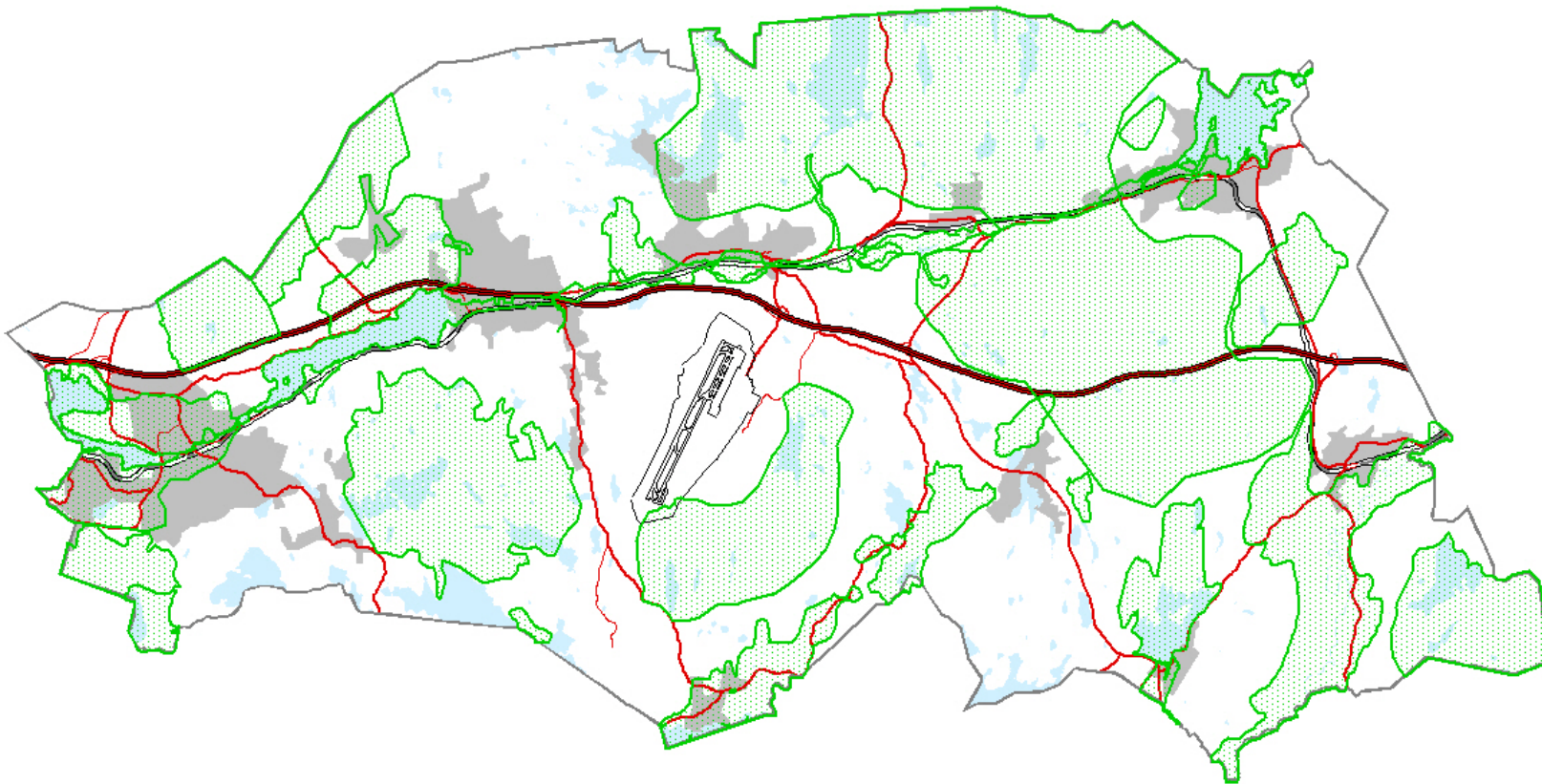


Lavar – Kattfotslav (Signalart)
Källa: Skogsstyrelsens nyckelbiotopsinventering
2001-09-19



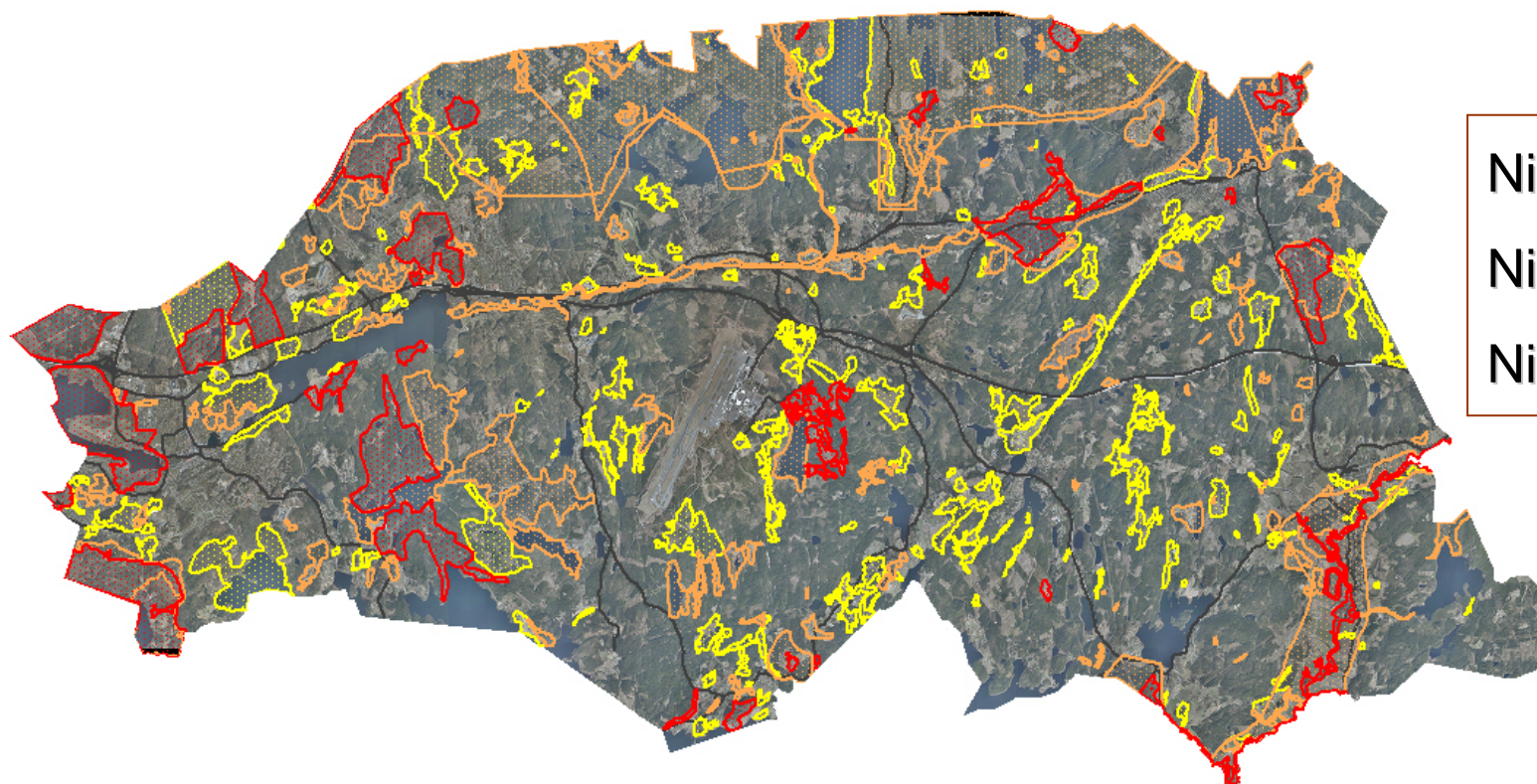
Värdefulla landskap

- Pekar ut kommunens naturvärden i ett landskapsperspektiv.
- För varje värdefullt landskap anges värden samt hänsyn och skötsel.
- Hänsynsnivå 4.



Hänsynsnivåer

- För att underlätta vid fysisk planering och tillståndsärenden.
- 4 hänsynsnivåer anger vilken hänsyn som bör tas i samband med exploatering. För vissa områden har undantag preciserats.



Nivå 1: **Röd**

Nivå 2: **Orange**

Nivå 3: **Gul**

