

Göteborgs sociotopkarta



Göteborgs Stad
Park och natur

Vad?

- Ordet **sociotop** betyder "plats för mänskliga aktiviteter" (jämför med biotop).
 - På **sociotopkartan** knyts aktiviteter och upplevelser till platser.
- dvs, hur använder människor allmänna platser?



Hur?

- Inventering på platsen
- Brukarna:
 - enkäter (allmänna eller riktade)
 - träffa "fokusgrupper" (pensionärer, barn, föreningar)
 - "grönvandringar"
- Intervjua distriktsansvarig personal (Park och natur, stadsdelsförvaltning)



Varför?

- Syftet med att ta fram en sociotopkarta är att få fram ett **planeringsunderlag** som visar människors upplevelser och aktiviteter i stadens gemensamma utemiljö.
- Kartan kan sedan användas exempelvis vid en dialog mellan politiker, allmänhet, tjänstemän och byggherrar om förändringar i stadens grönstruktur och obebyggda mark.



Sociotopvärden (20 st)


Fiske



Bad



Utblick



Båtliv



Promenad



Vila



Picknick




Göteborgs Stad
Park och natur

Sociotopvärden



Göteborgs Stad
Park och natur

Sociotopvärden

	Bl	Blomning	rabatter vilda blommor blommande buskar och träd	
<p>Exempelord och avgränsningar: blomsterprakt / visningar i växthus / utställningar / inspiration till egen trädgård / njuta av grönska i växthusen på vintern / se på trädgårdsarrangemang / vitsippsbacke / blomsteräng. Blomsterprakten i såväl odlade som vilda sammanhang är det primära! (skilj från grön oas).</p> <p>Exemplplats: Trädgårdsföreningen, Vitsippsdalen.</p>				



Sociotopvärden



Göteborgs Stad
Park och natur

Sociotopkarta

SOCIOTOPVÄRDEN

Sociotopvärdena har bedömts utifrån omfattande observationer samt enkät-undersökningar, grönvandringar och möten med de som bor och arbetar i området.

Beteckning Sociotopvärde Nyckelord

Ba Bad bada, simma, solbada

SOCIOTOPER

Beteckning



Närområdet Platsen används främst av boende i omgivande kvarter



Stadsdel Platsen används främst av boende i stadsdelen

FRIYTETILLGÅNG - PER INVÅNARE, PÅ KVARTERSMARK

Beteckning



Mycket god friytetillgång, t ex villor, radhus



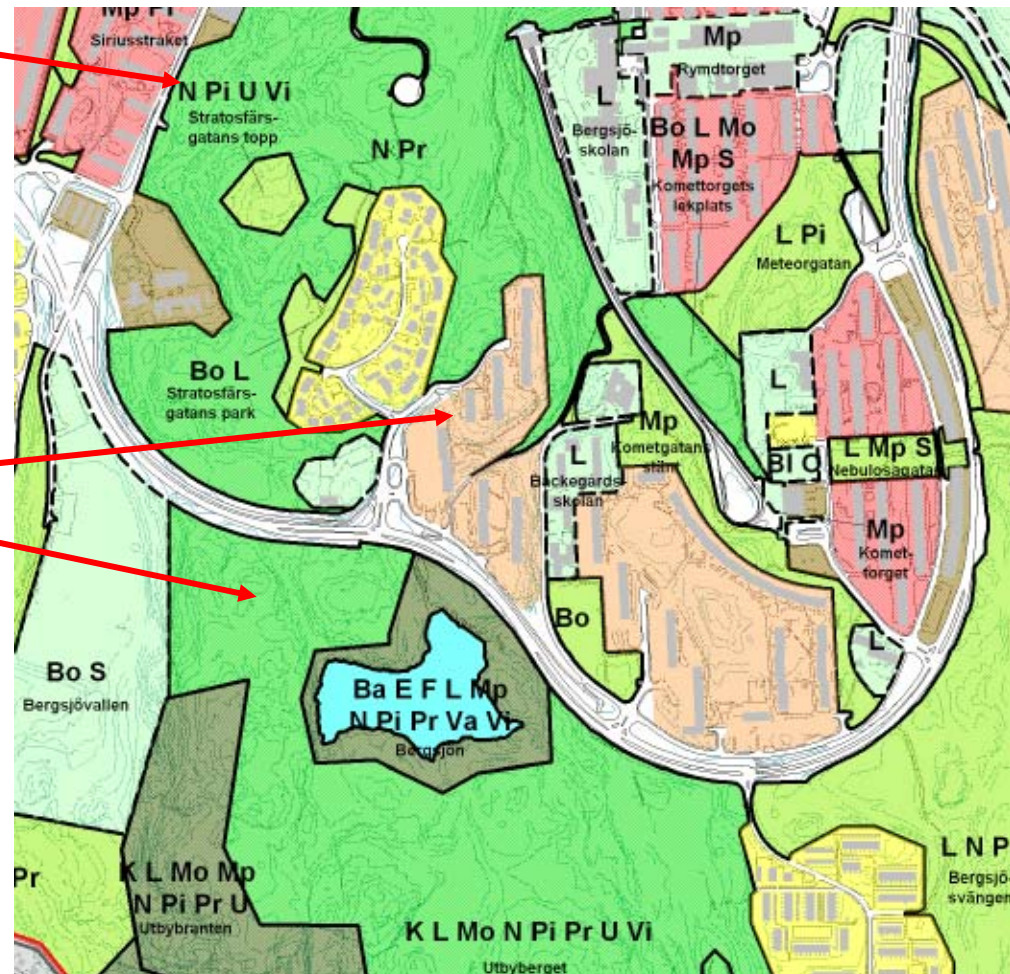
God friytetillgång, t ex 2-3 våningars flerfamiljshus, punkthus



Mindre god friytetillgång, t ex landshövdingehus, stenstaden, miljonprogramsområden



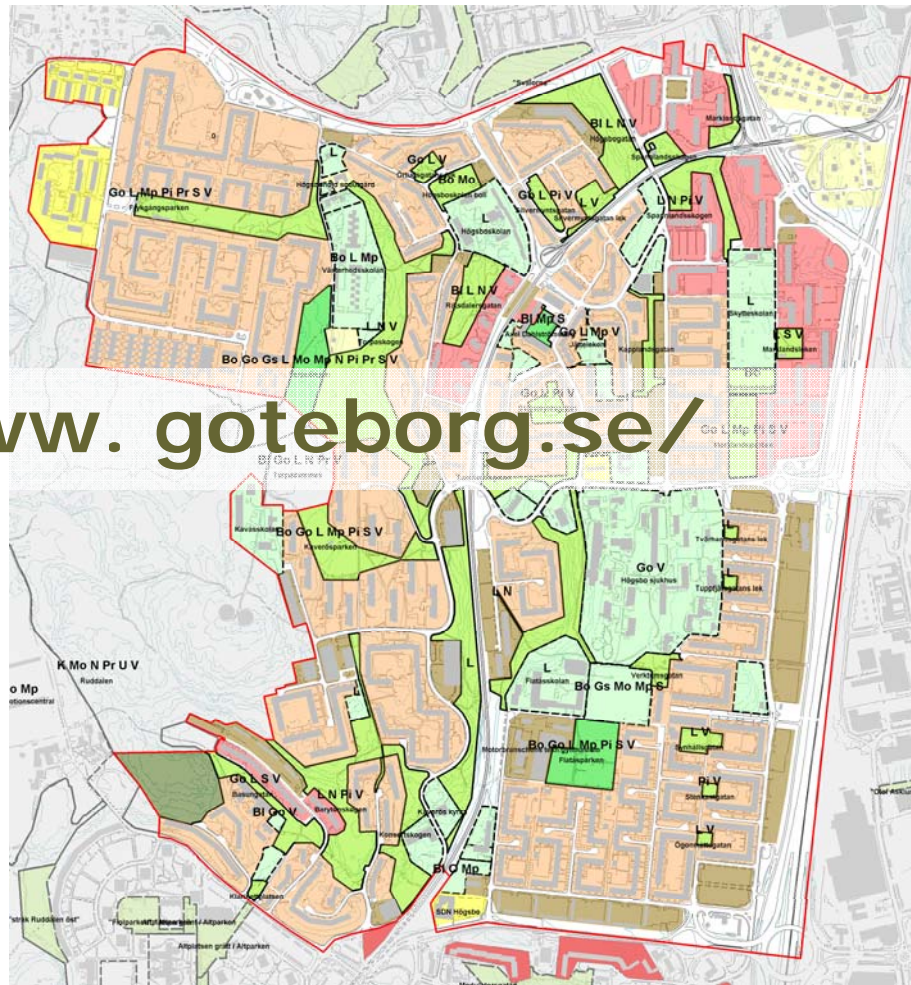
Övrig bebyggelses friyta, t ex industri, handel, småbåtshamnar, stora parkeringsplatser och offentliga byggnader.



Göteborgs Stad
Park och natur

Sociotopkarta

<http://www.goteborg.se/>



Klicka:

- > Bygga & bo
- > Stadsplanering
- > Översiktlig planering

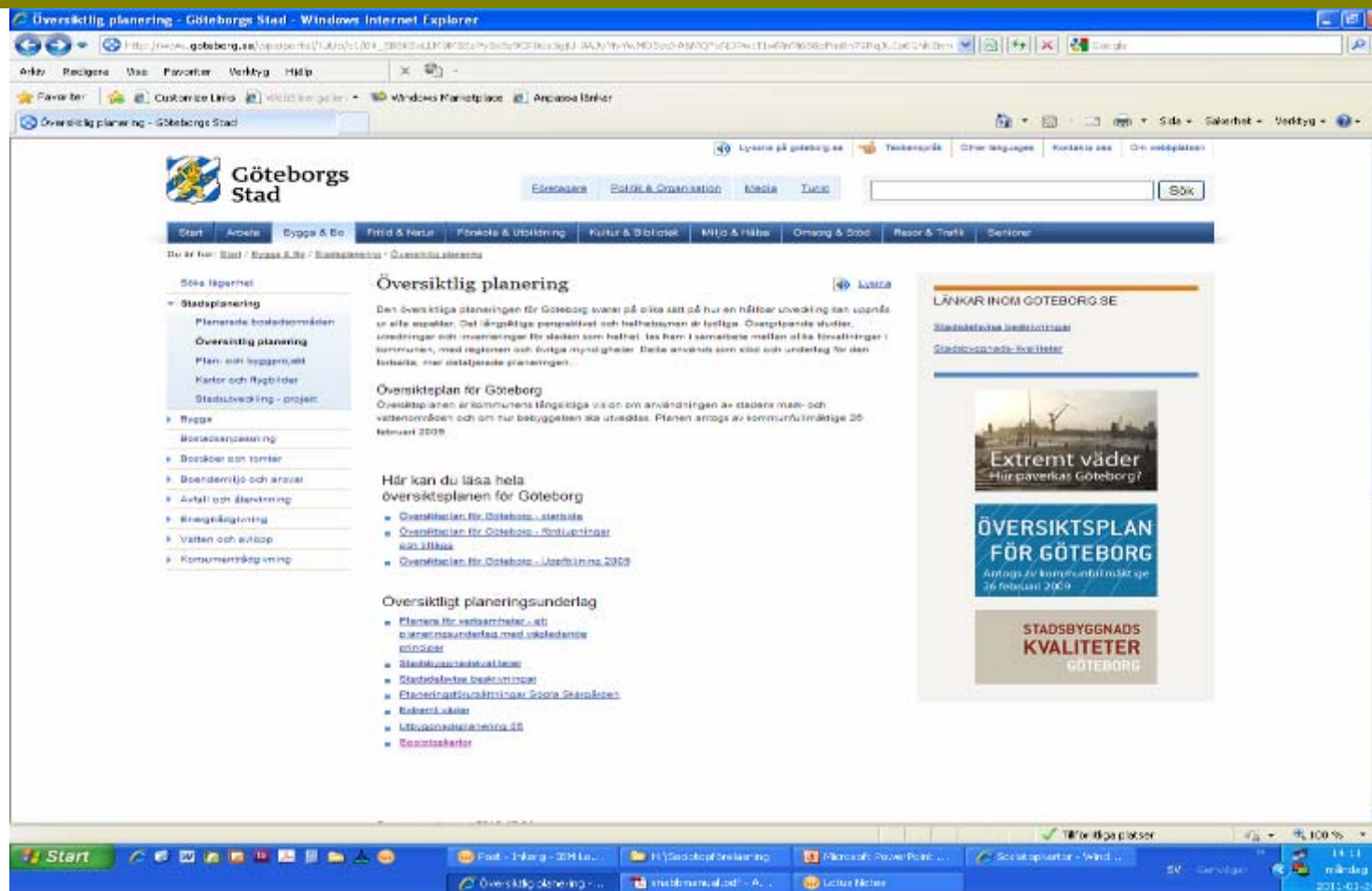
eller sök:

- sociotopkartor



Göteborgs Stad
Park och natur

www.goteborg.se



Göteborgs Stad
Park och natur

Sociotopsnurran

